




COMUNE DI SESTU
(Città metropolitana di Cagliari)

PIANO DI PROTEZIONE CIVILE COMUNALE

Art. 12 comma 2 lett. e) del D.Lgs n. 1 del 2.01. 2018 "Codice della protezione Civile"

La Sindaca <i>Dr.ssa Maria Paola Secci</i>		L'Assessore alla Protezione Civile <i>Dr.ssa Roberta Argiolas</i>	
Il segretario Comunale <i>Dr. Marco Marcello</i>		Il Responsabile del Settore Urbanistica, Edilizia Privata, Patrimonio, Suape <i>Dott. Ing. Antonio Fadda</i>	
ELABORATO: Tav. 12b Carta dei punti critici base: Orotofoto R.A.S. ed. 2016		DATA: AGGIORNAMENTO 2021	REVISIONE: REV_02/2024
PROGETTISTA: Geol. Dario Cinus   N.379 Dott. Geol. DARIO CINUS		COMMITTENTE: COMUNE DI SESTU Via Scipione 1 - 09028, Sestu C.F. 80004890929; P.IVA 01098920927 Telefono: (+39) 07023601 PEC: protocollo.sestu@pec.it	
			

(7.60 dfg. - art. 24 D.lgs 82/2005)

Presidi territoriali e punti critici da monitorare

Punto critico - Elenco dei punti critici individuati e mappati ai fini di assicurare l'attività di monitoraggio osservativo in tempo reale, in particolare per il rischio idrogeologico e idraulico sulla base del sistema di allertamento nazionale ai sensi del DPCM del 27 febbraio del 2004.

Legenda

 Punto critico